



АДМИНИСТРАЦИЯ МУНИЦИПАЛЬНОГО ОБРАЗОВАНИЯ
БЕЛОРЕЧЕНСКИЙ МУНИЦИПАЛЬНЫЙ РАЙОН
КРАСНОДАРСКОГО КРАЯ

ПОСТАНОВЛЕНИЕ

от 29.10.2015

№ 16295

г. Белореченск

**О создании особо охраняемой природной территории
местного значения природной рекреационной зоны
«Дубовая поляна над рекой Белая» на территории
Южненского сельского поселения Белореченского
муниципального района Краснодарского края**

В соответствии с Федеральным законом от 14 марта 1995 г. № 33-ФЗ «Об особо охраняемых природных территориях», Законом Краснодарского края от 31 декабря 2003 г. № 656-КЗ «Об особо охраняемых природных территориях Краснодарского края», руководствуясь Уставом муниципального образования Белореченский муниципальный район Краснодарского края, **п о с т а н о в л я ю:**

1. Создать особо охраняемую природную территорию местного значения - природную рекреационную зону «Дубовая поляна над рекой Белая» на территории Южненского сельского поселения Белореченского муниципального района Краснодарского края в границах земельного участка с кадастровым номером 23:39:1006001:508.

2. Утвердить Положение об особо охраняемой природной территории местного значения - природной рекреационной зоне «Дубовая поляна над рекой Белая» (приложение).

3. Изменить вид разрешенного использования земельного участка площадью 42 405 кв. м. с кадастровым номером 23:39:1006001:508, расположенного по адресу: Краснодарский край, Белореченский муниципальный район, Южненское сельское поселение, с «садоводство» на «Охрана природных территорий».

4. Помощнику главы (пресс-секретарю) муниципального образования Белореченский муниципальный район Краснодарского края Беззубиковой Т.А. обеспечить официальное опубликование настоящего постановления в печатном средстве массовой информации муниципального образования Белореченский муниципальный район Краснодарского края.

5. Контроль за выполнением настоящего постановления возложить на заместителя главы муниципального образования Белореченский муниципальный район Краснодарского края Богданова А.С.

6. Постановление вступает в силу со дня его официального опубликования.

Глава муниципального образования
Белореченский муниципальный район
Краснодарского края

С.В. Сидоренко

Приложение

УТВЕРЖДЕНО

постановлением администрации
муниципального образования
Белореченский муниципальный
район Краснодарского края
от 29.10.2015 № 1295

ПОЛОЖЕНИЕ

**об особо охраняемой природной территории местного значения
природной рекреационной зоне «Дубовая поляна над рекой Белая»**

1. Общие положения

1.1. Настоящее Положение разработано в соответствии с Земельным кодексом Российской Федерации, федеральными законами от 10 января 2002 г. № 7-ФЗ «Об охране окружающей среды», от 14 марта 1995 г. № 33-ФЗ «Об особо охраняемых природных территориях», от 6 октября 2003 г. № 131-ФЗ «Об общих принципах организации местного самоуправления в Российской Федерации», Законом Краснодарского края от 31 декабря 2003 г. № 656-КЗ «Об особо охраняемых природных территориях Краснодарского края», проектом материалов, обосновывающих создание особо охраняемой природной территории «Дубовая поляна над рекой Белая» площадью 42 405 кв. м. в границах земельного участка с кадастровым номером 23:39:1006001:508, Уставом муниципального образования Белореченский муниципальный район Краснодарского края.

1.2. Природная рекреационная зона «Дубовая поляна над рекой Белая» (далее – природная рекреационная зона) является особо охраняемой природной территорией (далее – ООПТ) местного значения и находится в ведении уполномоченного органа администрации муниципального образования Белореченский муниципальный район Краснодарского края (далее – уполномоченный орган).

1.3. Природная рекреационная зона образована без ограничения срока действия.

1.4. Природная рекреационная зона организована в границах земельного участка с кадастровым номером 23:39:1006001:508, расположенного на территории Южненского сельского поселения Белореченского муниципального района Краснодарского края, находящегося в постоянном (бессрочном) пользовании администрации муниципального образования Белореченский муниципальный район Краснодарского края.

Площадь природной рекреационной зоны составляет 42 405 квадратных метров.

1.5. Границы природной рекреационной зоны определены в системе координат МСК-23 и представлены в приложении 1 к настоящему Положению.

1.6. Границы и особенности режима особой охраны природной рекреационной зоны учитываются при разработке планов и перспектив экономического и социального развития, подготовке документов территориального планирования, проведении инвентаризации земель, любых других документов, материалов и схем, определяющих виды, объемы и размещение природопользования на территории природной рекреационной зоны.

1.7. Границы природной рекреационной зоны обозначаются на местности предупредительными и информационными знаками, расположенными на пересечении границ природной рекреационной зоны с основными путями доступа людей на её территорию. Информационное содержание знаков утверждается уполномоченным органом.

2. Цели и задачи природной рекреационной зоны

2.1. Целью создания природной рекреационной зоны является сохранение природного ландшафта луговых фитоценозов с участием степных видов растений.

2.2. На природную рекреационную зону возлагаются следующие задачи:

2.2.1. Охрана ландшафта, природного комплекса, сохранение и восстановление биологического разнообразия растительного и животного мира.

Ценность данной территории обуславливается присутствием краснокнижных видов животных. На территории встречаются и, возможно, встречаются 11 видов охраняемых животных: 5 видов беспозвоночных, 6 видов позвоночных (2 вида герпетофауны, 1 вид птиц): Обыкновенный жук-олень *Lucanus cervus* Linnaeus, 1758; Усач большой дубовый *Cerambyx cerdo* Linnaeus, 1758; Сколия-гигант (сколия пятнистая) *Scolia maculata drury*, 1773; Бронзовка кавказская (красивая) *Cetonischema (Protaetia) speciosa speciose* Adams, 1817; Красотел пахучий - *Calosoma sycophanta* (Linnaeus, 1758); Полоз каспийский (желтобрюхий) - *Hierophis caspius* (Gmelin, 1789); Гадюка степная восточная *Pelias renardi* (Christoph, 1861); Обыкновенная горлица *Streptopelia turtur* (Linnaeus, 1758).

Основная фитоценотическая роль принадлежит древесным породам из семейств Oleaceae (ясень (*Fraxinus excelsior* L.), Aceraceae (клен полевой (*Acer campestre* L.), клен светлый (*A. laetum* C.A. Meyer). Подлесок в видовом отношении состоит из хозяйственно – ценных пород деревьев и кустарников – боярышников (пятипестичного и согнутостолбикового), кизила мужского, рябины глоговины, бузины черной и др.

2.2.2. Создание условий для проведения организованной рекреации на ее территории.

2.2.3. Организация эколого-просветительской деятельности.

2.2.4. Предотвращение сокращения площади земельных участков, занятых луговыми фитоценозами и иными природными комплексами.

3. Режим особой охраны природной рекреационной зоны

3.1. На территории природной рекреационной зоны *запрещается*

деятельность, влекущая за собой изменение сложившегося ландшафта, снижение или уничтожение экологических, эстетических и рекреационных качеств территории, в том числе:

3.1.1. Организация и проведение научно-исследовательских работ, и осуществление эколого-просветительской деятельности без согласования с уполномоченным органом администрации муниципального образования Белореченский муниципальный район Краснодарского края, в ведении которого находится природная рекреационная зона.

3.1.2. Проведение работ по восстановлению и поддержанию в равновесном состоянии экосистем природной рекреационной зоны без согласования с уполномоченным органом администрации муниципального образования Белореченский муниципальный район Краснодарского края, в ведении которого находится природная рекреационная зона.

3.1.3. Строительство объектов любого назначения, отвод земельных участков под такое строительство, за исключением размещения объектов, необходимых для функционирования природной рекреационной зоны, элементов благоустройства (малые архитектурные формы, детские площадки, создание дорожек, освещение) по согласованию с уполномоченным органом администрации муниципального образования Белореченский муниципальный район Краснодарского края, в ведении которого находится природная рекреационная зона.

3.1.4. Выделение земельных участков для жилищного строительства, личных подсобных хозяйств, размещения коттеджей, предоставления садовых и огородных земельных участков.

3.1.5. Реконструкция линейных объектов без согласования с уполномоченным органом администрации муниципального образования Белореченский муниципальный район Краснодарского края, в ведении которого находится природная рекреационная зона и без проведения природоохранных мероприятий по снижению негативного воздействия работ на природные объекты и комплексы согласованных с уполномоченным органом администрации муниципального образования Белореченский район, в ведении которого находится природная рекреационная зона.

3.1.6. Капитальный ремонт линейных объектов без проведения природоохранных мероприятий по снижению негативного воздействия работ на природные объекты и комплексы природной рекреационной зоны, согласованных с уполномоченным органом администрации муниципального образования Белореченский муниципальный район Краснодарского края, в ведении которого находится природная рекреационная зона.

3.1.7. Создание объектов размещения отходов производства и потребления, радиоактивных, химических, взрывчатых, токсичных, отравляющих и ядовитых веществ.

3.1.8. Накопление отходов вне специально обустроенных мест (площадок), согласованных с уполномоченным органом администрации муниципального образования Белореченский муниципальный район Краснодарского края, в ведении которого находится природная рекреационная зона.

3.1.9. Осуществление рекреационной деятельности (в том числе организация мест отдыха), вне специально предусмотренных для этого мест, согласованных с уполномоченным органом администрации муниципального образования Белореченский муниципальный район Краснодарского края, в ведении которого находится природная рекреационная зона.

3.1.10. Сброс сточных, в том числе дренажных, вод.

3.1.11. Загрязнение почв, засорение и захламление территории.

3.1.12. Движение и стоянка транспортных средств, кроме специальных транспортных средств, осуществляющих спасательные операции, обеспечивающие оказание медицинской помощи населению, предупреждение аварий и иных чрезвычайных ситуаций, ликвидацию их последствий, транспортных средства правоохранительных органов, контрольно-надзорных органов и иных специальных служб, транспортных средств уполномоченного органа администрации муниципального образования Белореченский муниципальный район Краснодарского края.

3.1.13. Заправка топливом, мойка автомобилей и иного моторного транспорта.

3.1.14. Размещение площадок под автопарковочные места.

3.1.15. Размещение аттракционов, спортивных площадок, установка спортивного оборудования.

3.1.16. Организация и проведение массовых спортивных, зрелищных и иных мероприятий без согласования с уполномоченным органом администрации муниципального образования Белореченский муниципальный район Краснодарского края, в ведении которого находится природная рекреационная зона.

3.1.17. Размещение рекламных и информационных знаков, указателей, шлагбаумов, аншлагов, стендов, экскурсионных и иных объектов без согласования с уполномоченным органом администрации муниципального образования Белореченский муниципальный район Краснодарского края, в ведении которого находится природная рекреационная зона, за исключением размещения знаков и щитов, связанных с функционированием ООПТ, обозначением линейных объектов.

3.1.18. Организация площадок и дорожек с твёрдым искусственным покрытием без согласования с уполномоченным органом администрации муниципального образования Белореченский муниципальный район Краснодарского края, в ведении которого находится природная рекреационная зона.

3.1.19. Повреждение древесно-кустарниковой растительности посетителями природной рекреационной зоны.

3.1.20. Вырубка деревьев, кустарников, за исключением санитарной, омолаживающей или формовочной обрезки зелёных насаждений, проводимая по согласованию с уполномоченным органом администрации муниципального образования Белореченский муниципальный район Краснодарского края, в ведении которого находится природная рекреационная зона, а также рубок ухода и санитарных рубок в полосах отвода линейных объектов и их охранных зонах.

3.1.21. Вырубка старовозрастных и фаутных деревьев, за исключением вырубки деревьев, потерявших механическую прочность, аварийных деревьев проводимой по согласованию с уполномоченным органом администрации муниципального образования Белореченский муниципальный район Краснодарского края, в ведении которого находится природная рекреационная зона.

3.1.22. Посадка деревьев и кустарников, а также другие действия граждан, направленные на обустройство природной рекреационной зоны без согласования с уполномоченным органом администрации муниципального образования Белореченский муниципальный район Краснодарского края, в ведении которого находится природная рекреационная зона.

3.1.23. Интродукция диких видов животных и растений, не характерных для данной территории, в том числе в целях акклиматизации без согласования с уполномоченным органом администрации муниципального образования Белореченский муниципальный район Краснодарского края, в ведении которого находится природная рекреационная зона.

3.1.24. Сжигание растительности и ее остатков, разведение костров.

3.1.25. Изменение гидрологического режима водных объектов, проведение дноуглубительных, взрывных, буровых и других работ, связанных с изменением дна и берегов водных объектов (перекрывание, изменение русла естественного водотока и берегов водного объекта, углубление дна водотока и естественного водоема, отсыпка грунта в акваторию), без согласования с уполномоченным органом администрации муниципального образования Белореченский муниципальный район Краснодарского края, в ведении которого находится природная рекреационная зона, за исключением деятельности, осуществляемой в целях предотвращения возникновения и ликвидации чрезвычайных ситуаций.

3.1.26. Распашка земель.

3.1.27. Выпас сельскохозяйственных животных и организация для них летних лагерей, ванн в границах прибрежной защитной полосы реки Белая.

3.1.28. Изыскательские, взрывные и буровые работы, разведка и разработка полезных ископаемых.

3.1.29. Сбор ботанических, минералогических коллекций и палеонтологических объектов без согласования с уполномоченным органом администрации муниципального образования Белореченский муниципальный район Краснодарского края, в ведении которого находится природная рекреационная зона.

3.1.30. Сбор недревесных, пищевых растительных ресурсов, лекарственных растений в коммерческих целях, за исключением сбора гражданами для собственных нужд способами, не приводящими к гибели растений.

3.1.31. Добыча и иное изъятие из природной среды объектов животного и растительного мира, занесённых в Красную книгу Российской Федерации и (или) Красную книгу Краснодарского края, а также их дериватов, без разрешений, предусмотренных законодательством Российской Федерации и Краснодарского края.

3.1.32. Уничтожение либо повреждение воспроизводственных и защитных участков (гнезд, дупел, нор и других жилищ и убежищ) среды обитания диких животных, кроме случаев, предусмотренных законодательством Российской Федерации и Краснодарского края.

3.1.33. Выгул собак без поводка, а также выгул собак без выполнения санитарно-гигиенических мероприятий – уборки экскрементов собак (не распространяется на собак-поводырей и служебных собак, находящихся при исполнении служебных заданий).

3.1.34. Уничтожение или повреждение шлагбаумов, аншлагов, стендов и других информационных знаков и указателей, а также иных объектов, связанных с функционированием природной рекреационной зоны, благоустройством ООПТ.

3.1.35. Проведение археологических полевых работ (разведок, раскопок, наблюдений) без полученного в установленном законодательством порядке разрешения (открытого листа), соблюдения условий, предусмотренных разрешением (открытым листом), и без согласования с уполномоченным органом администрации муниципального образования Белореченский муниципальный район Краснодарского края, в ведении которого находится природная рекреационная зона.

3.1.36. Изменение целевого назначения земельных участков, находящихся в границах природной рекреационной зоны, за исключением случаев, предусмотренных федеральными законами.

3.2. В случае возникновения угрозы либо, наступления режима чрезвычайной ситуации, проведение работ, связанных с предупреждением и ликвидацией чрезвычайных ситуаций различного характера, производится в соответствии с действующим законодательством о чрезвычайных ситуациях. Информация о планируемых и реализуемых мероприятиях, а также о нанесенном вреде направляется в уполномоченный орган администрации муниципального образования Белореченский муниципальный район Краснодарского края, в ведении которого находится природная рекреационная зона.

3.3. Основные виды разрешенного использования земельных участков, расположенных в границах природной рекреационной зоны, установленные в соответствии с классификатором видов разрешенного использования земельных участков, утвержденным приказом Федеральной службы государственной регистрации, кадастра и картографии от 10 ноября 2020 г. № П/0412, представлены в приложении 2 к настоящему Положению.

Для всей территории природной рекреационной зоны вспомогательные виды разрешенного использования земельных участков не устанавливаются. Предельные (максимальные и (или) минимальные) параметры разрешенного строительства, реконструкции объектов капитального строительства на территории природной рекреационной зоны не устанавливаются.

4. Контроль за состоянием природной рекреационной зоны и финансирование

4.1. Обеспечение функционирования и контроль за состоянием природной

рекреационной зоны осуществляется уполномоченным органом администрации муниципального образования Белореченский муниципальный район Краснодарского края.

4.2. Финансирование функционирования и охраны природной рекреационной зоны осуществляется за счет средств бюджета муниципального образования Белореченский муниципальный район Краснодарского края, собственных средств государственных учреждений, которые осуществляют управление особо охраняемыми природными территориями регионального значения, средств предприятий, учреждений, организаций, принявших на себя обязательства по обеспечению режима охраны особо охраняемой природной территории и средств других не запрещенных законом источников.

5. Ответственность за нарушение режима природной рекреационной зоны

5.1. Лица, постоянно или временно находящиеся на территории природной рекреационной зоны, обязаны соблюдать установленный на её режим особой охраны.


5.2. Лица, виновные в нарушении установленного на территории природной рекреационной зоны режима особой охраны, привлекаются к ответственности в соответствии с действующим законодательством.

6. Особые условия

6.1. Изменение границ, площади, категории, режима особой охраны природной рекреационной зоны, снятие с неё правового статуса ООПТ осуществляется в соответствии с законодательством Российской Федерации и Краснодарского края.

6.2. Все споры, возникающие при реализации настоящего Положения, подлежат разрешению в соответствии с законодательством Российской Федерации.

Заместитель главы
муниципального образования
Белореченский муниципальный
район Краснодарского края



А.С. Богданов

Приложение 1
к Положению об особо охраняемой
природной территории местного
значения природной
рекреационной зоне «Дубовая
поляна над рекой Белая»

ГРАНИЦЫ
особо охраняемой природной территории местного значения
природной рекреационной зоны «Дубовая поляна над рекой Белая»

ГРАФИЧЕСКОЕ ОПИСАНИЕ
местоположения границ населенных пунктов, территориальных зон,
особо охраняемых природных территорий,
зон с особыми условиями использования территории

Особо охраняемая природная территория местного значения природная
рекреационная зона «Дубовая поляна над рекой Белая» на территории
Южненского сельского поселения Белореченского муниципального района
Краснодарского края
(наименование объекта, местоположение границ которого описано (далее - объект))

Раздел 1

Сведения об объекте		
№ п/п	Характеристики объекта	Описание характеристик
1	2	3
1	Местоположение объекта	Краснодарский край Белореченский район Южненское сельское поселение
2	Площадь объекта +/- величина погрешности определения площади (Р+/- Дельта Р)	42405 кв.м ± 43 кв.м
3	Иные характеристики объекта	-

Раздел 2

Сведения о местоположении границ объекта					
1. Система координат <u>МСК-23, зона 2 (23)</u>					
2. Сведения о характерных точках границ объекта					
Обозначение характерных точек границ	Координаты, м		Метод определения координат характерной точки	Средняя квадратическая погрешность положения характерной точки (M _t), м	Описание обозначения точки на местности (при наличии)
	X	Y			
1	2	3	4	5	6
1	445122.53	2212238.11	Аналитический метод	0.10	-
2	445107.83	2212262.45	Аналитический метод	0.10	--

3	445091.49	2212286.34	Аналитический метод	0.10	-
4	445071.68	2212313.38	Аналитический метод	0.10	-
5	445070.00	2212313.00	Аналитический метод	0.10	-
6	445054.62	2212334.89	Аналитический метод	0.10	-
7	445043.58	2212326.34	Аналитический метод	0.10	-
8	445021.01	2212328.55	Аналитический метод	0.10	-
9	444999.51	2212325.97	Аналитический метод	0.10	-
10	444947.82	2212347.38	Аналитический метод	0.10	-
11	444941.44	2212338.23	Аналитический метод	0.10	-
12	444923.22	2212328.10	Аналитический метод	0.10	-
13	444915.10	2212316.83	Аналитический метод	0.10	-
14	444899.78	2212312.33	Аналитический метод	0.10	-
15	444870.49	2212324.05	Аналитический метод	0.10	-
16	444841.19	2212329.45	Аналитический метод	0.10	-
17	444808.29	2212321.34	Аналитический метод	0.10	-
18	444779.79	2212304.62	Аналитический метод	0.10	-
19	444749.98	2212281.27	Аналитический метод	0.10	-
20	444793.40	2212249.70	Аналитический метод	0.10	-
21	444801.53	2212243.79	Аналитический метод	0.10	-
22	444860.29	2212231.90	Аналитический метод	0.10	-
23	444892.47	2212213.01	Аналитический метод	0.10	-
24	444883.52	2212201.82	Аналитический метод	0.10	-
25	444880.87	2212191.18	Аналитический метод	0.10	-
26	444865.09	2212174.92	Аналитический метод	0.10	-
27	444858.63	2212168.21	Аналитический метод	0.10	-
28	444857.73	2212166.60	Аналитический метод	0.10	-
29	444949.37	2212113.84	Аналитический метод	0.10	-
30	444953.98	2212115.70	Аналитический метод	0.10	-
31	444968.60	2212130.80	Аналитический метод	0.10	-
32	444982.70	2212157.30	Аналитический метод	0.10	-
33	444994.42	2212170.37	Аналитический метод	0.10	-

34	445035.88	2212206.42	Аналитический метод	0.10	-
35	445053.56	2212231.28	Аналитический метод	0.10	-
36	445062.47	2212239.77	Аналитический метод	0.10	-
37	445080.10	2212241.45	Аналитический метод	0.10	-
38	445096.06	2212248.18	Аналитический метод	0.10	-
39	445121.93	2212237.80	Аналитический метод	0.10	-
1	445122.53	2212238.11	Аналитический метод	0.10	-

3. Сведения о характерных точках части (частей) границы объекта

Обозначение характерных точек части границы	Координаты, м		Метод определения координат характерной точки	Средняя квадратическая погрешность положения характерной точки (M _t), м	Описание обозначения точки на местности (при наличии)
	X	Y			
1	2	3	4	5	6
-	-	-	-	-	-

Раздел 3

Сведения о местоположении измененных (уточненных) границ объекта

1. Система координат =

2. Сведения о характерных точках границ объекта

Обозначение характерных точек границ	Существующие координаты, м		Измененные (уточненные) координаты, м		Метод определения координат характерной точки	Средняя квадратическая погрешность положения характерной точки (M _t), м	Описание обозначения точки на местности (при наличии)
	X	Y	X	Y			
1	2	3	4	5	6	7	8
--	-	-	-	-	-	-	-

3. Сведения о характерных точках части (частей) границы объекта


1	2	3	4	5	6	7	8
-	-	-	-	-	-	-	-

ТЕКСТОВОЕ ОПИСАНИЕ

местоположения границ населенных пунктов, территориальных зон

Прохождение границы		Описание прохождения границы
от точки	до точки	
1	2	3
-	-	-

Заместитель главы
муниципального образования
Белореченский муниципальный
район Краснодарского края



А.С. Богданов

Приложение 2
к Положению об особо охраняемой
природной территории местного
значения природной
рекреационной зоне «Дубовая
поляна над рекой Белая»


ОСНОВНЫЕ ВИДЫ

разрешенного использования земельных участков, расположенных в
границах особо охраняемой природной территории местного значения
природной рекреационной зоны «Дубовая поляна над рекой Белая»

Наименование ВРИ ЗУ	Код ВРИ ЗУ	Описание ВРИ ЗУ
1	2	3
Животноводство	1.7	Выпас сельскохозяйственных животных
Предоставление коммунальных услуг	3.1.1	Размещение сооружений, обеспечивающих поставку воды, электричества, отвод канализационных стоков (линий электропередач, линий связи, водопроводов, канализаций)
Природно-познавательный туризм	5.2	Устройство троп и дорожек, размещение щитов с познавательными сведениями об окружающей природной среде, осуществление необходимых природоохранных и природовосстановительных мероприятий
Деятельность по особой охране и изучению природы	9.0	Сохранение и изучение растительного и животного мира путем создания особо охраняемых природных территорий
Охрана природных территорий	9.1	Сохранение отдельных естественных качеств окружающей природной среды путем ограничения хозяйственной деятельности в данной зоне, соблюдение режима использования природных ресурсов, сохранение свойств земель, являющихся особо ценными
Историко-культурная деятельность	9.3	Сохранение и изучение объектов культурного наследия народов Российской Федерации (памятников истории и культуры), в том числе: объектов археологического наследия, достопримечательных мест, мест бытования исторических промыслов, производств и ремесел, исторических поселений, действующих военных и

Наименование ВРИ ЗУ	Код ВРИ ЗУ	Описание ВРИ ЗУ
1	2	3
		гражданских захоронений, объектов культурного наследия, хозяйственная деятельность, являющаяся историческим промыслом или ремеслом, а также хозяйственная деятельность, обеспечивающая познавательный туризм
Специальное пользование водными объектами	11.2	Специальное пользование водными объектами (проведение дноуглубительных, взрывных, буровых и других работ, связанных с изменением дна и берегов водных объектов)
Гидротехнические сооружения	11.3	Размещение берегозащитных сооружений
Благоустройство территории	12.0.2	Размещение планировочных, конструктивных устройств, элементов озеленения, малых архитектурных форм, информационных щитов и указателей, применяемых как составные части благоустройства территории
Специальная деятельность	12.2	Накопление отходов потребления

Заместитель главы
муниципального образования
Белореченский муниципальный
район Краснодарского края



А.С. Богданов